

# MAPA SYTUACYJNO - WYSOKSCIOWA DO CELÓW PROJEKTOWYCH

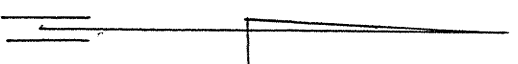
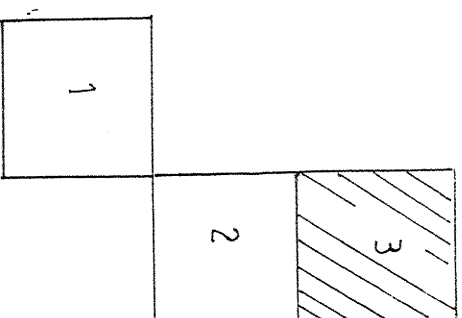
Skala 1:1000

/ powstała jako przekształcanie mapy zasadniczej/





Woj.: małopolskie  
Powiat: nowosądecki  
Gmina : Kamionka Wielka  
Objekt: KRÓLOWA GÓRNA / droga w kierunku Praszkowej/  
Działka: 982

Km. 184 114 08, 13

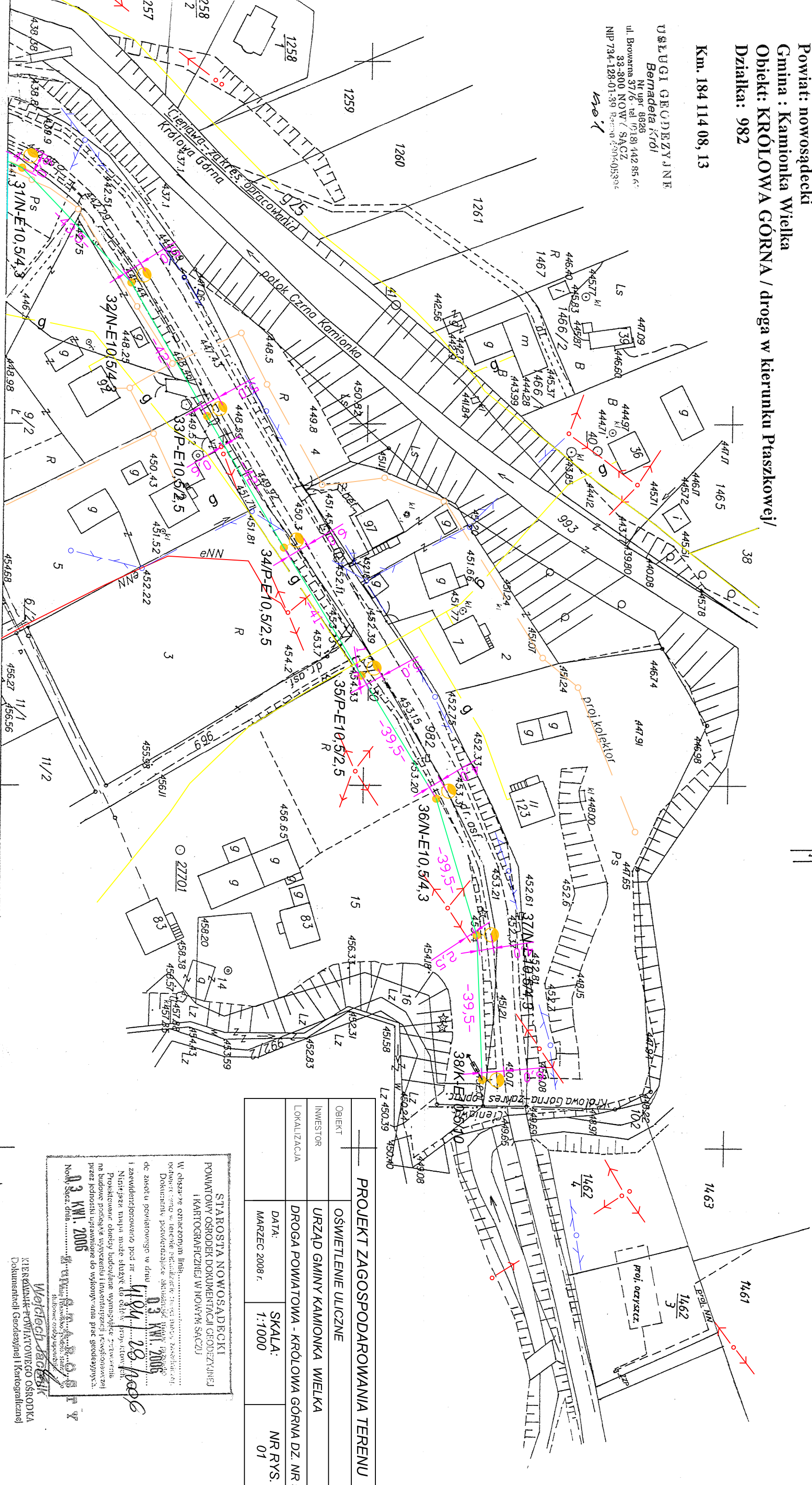
URZĘDZI GEODEZYJNE  
Bernadeta Król  
Nr. ur. 8826  
ul. Browarna 37/6, tel. 0181 442 85 67  
33-800 NOWY SĄCZ  
NIP 794-128-01-39, REGON 14053934  
*moj*



## LEGENDA

-  PROJ. SŁUP OŚWIETLENOWY Z OPRAWĄ MALAGA 2 SSG104 SON-T 125W
-  PROJ. PRZEWÓD AsXSn 4x35 mm2 ZASILAJĄCY OPRAWY
-  DŁUGOŚĆ TRASY - 1521 m
-  PROJ. OCHRONNIKI PRZEPŁYCIWE GXO-LOVOS-5/660-1

UKŁAD SIECIOWY : TN-C



PROJEKT ZAGOSPODAROWANIA TERENU	
OBIEKT	OŚWIETLENIE ULICZNE
INWESTOR	URZĄD GMINY KAMIONKA WIELKA
LOKALIZACJA	DROGA POWIATOWA - KRÓLOWA GÓRNA DZ. NR 982
DATA:	SKALA:
MARZEC 2008 r.	1:1000
	NR RYS.
	01

STAROSTA NOWOSĄDECKI  
POWIATOWY OŚRODEK DOKUMENTACJI GEODEZYJNEJ  
I KARTOGRAFICZNEJ W NOWYM SĄCZU

W obszarze oznaczonym linią.....  
podkreślono w terenie przekształcone z mapy zasadniczej  
Dokumentem podlegałoby aktualizacji w nowym SĄCZU

de zasobu powiatowego w dniu 03 KWI. 2006

I zaawidencjonowane pod nr 1194/18/006

Niniejsza mapa może służyć do celów projektowych.  
Projektowane obiekty budowlane wymagają pozwolenia  
na budowę podlegające wykreśleniu i inwentaryzacji i konsolidacji  
przez jednostki uprawnione do wykonywania prac geodezyjnych.

03 KWI. 2006

Noty spec. dnia.....

Wojciech Zdobych  
KIEROWNIK POWIATOWEGO OŚRODKA  
Dokumentacji Geodezyjnej i Kartograficznej